

## Was ist ein Nationalpark?

Ein Nationalpark ist eine Landschaft, welche geschützt ist, damit sich die Öffentlichkeit an ihr erfreuen und sich hier erholen kann. Der Hauptzweck eines Nationalparks im Vereinigten Königreich von Großbritannien und Nordirland ist es, die natürliche Schönheit, die Tier- und Pflanzenwelt und das kulturelle Erbe des Gebietes zu schützen und zu fördern sowie Möglichkeiten für die Öffentlichkeit anzubieten, dieses Gebiet zu nutzen und zu verstehen.

## Großbritanniens Nationalparks

Es gibt 15 Nationalparks in Großbritannien: 3 davon in Wales, 2 in Schottland und 10 in England. In Nordirland gibt es keine Nationalparks.

**Walisischen:** Eryri (Snowdonia), Bannau Brycheiniog (Brecon Beacons), Arfordir Sir Benfro (Pembrokeshire Coast).

**Schottischen:** Loch Laomainn is nan Troisichean (Loch Lommond & The Trossachs), Mohnaide Ruaid (Cairngorms)

**Englischen:** Peak District, Lake District, Northumberland, North Yorkshire Moors, Yorkshire Dales, Broads, Exmoor, Dartmoor, New Forest, South Downs

## Welcher Nationalpark ist .....

**Der älteste:** Peak District ist der älteste. Er wurde am 17. April 1951 eröffnet.

**Der jüngste:** South Downs ist der jüngste. Er wurde am 1. April 2010 eröffnet.

**Der größte:** Mohnaide Ruaid (Cairngorms) ist der größte mit 4528 km<sup>2</sup>.

**Der kleinste:** Broads ist der kleinste mit 305 km<sup>2</sup>.

**Der höchste:** Mohnaide Ruaid (Cairngorms) ist der höchste. Der höchste Gipfel ist Ben Macdui mit 1309m Englands höchster Punkt ist Scafell Pike mit 978 m. Der höchste Berg in Wales ist Snowdon mit 1085 m.

**Der bevölkerungsreichste:** Der englische Nationalpark South Downs hat die höchste Bevölkerungsdichte mit 108.000 Menschen, welche in diesem Gebiet leben.

**Der bevölkerungsärmste:** Der englische Nationalpark Northumberland hat die niedrigste Bevölkerungsdichte mit 2.200 Menschen, welche in diesem Gebiet leben.

**An der Küste gelegen:** Der walisische Nationalpark Arfordir Sir Benfro (Pembrokeshire Coast) erstreckt sich über 418 km entlang der walisischen Westküste.

**Der nördlichste:** Mohnaide Ruaid (Cairngorms)

**Der südlichste:** Dartmoor

**Der östlichste:** Broads

**Der westlichste:** Arfordir Sir Benfro (Pembrokeshire Coast)

Alle Britischen Nationalparks haben eine gemeinsame Webseite auf welcher sie Material für Bildungszwecke bereitstellen sowie Links zu jedem einzelnen Nationalpark. Weitere Informationen kann man unter [www.nationalparks.gov.uk](http://www.nationalparks.gov.uk) finden.



# Das Wichtigste über die walisischen Nationalparks auf einen Blick .....

**Der älteste:** Snowdonia ist der älteste walisische Nationalpark. Er wurde am 18. Oktober 1951 eröffnet. Danach folgte die Pembrokeshire Küste im Jahr 1952 sowie die Brecon Beacons im Jahr 1957.

**Der größte:** Snowdonia ist auch der größte Nationalpark mit einer Fläche von 2.176 km<sup>2</sup>, gefolgt von den Brecon Beacons mit 1.344 km<sup>2</sup> und der Pembrokeshire Küste mit 621 km<sup>2</sup>.

**Der höchste:** Snowdonia hat den höchsten Gipfel, den Snowdon, mit einer Höhe von 1085m. Der höchste Punkt der Brecon Beacons ist Pen y Fan mit einer Höhe von 886 m. Die höchste Erhebung der Pembrokeshire Küste ist Moel Cwmcerwyn mit 536 m.

**Der bevölkerungsreichste:** Die Brecon Beacons sind der am meisten besiedelte Nationalpark. Es leben 32.000 Menschen innerhalb seiner Grenzen. Die Bevölkerung des Snowdonia Nationalparks beträgt 25.682 Menschen und an der Pembrokeshire Küste leben 22.800 Menschen. Aufgrund seiner geringen Größe hat dieser Nationalpark deshalb die höchste Bevölkerungsdichte.

**An der Küste gelegen:** Der walisische Nationalpark Arfordir Sir Benfro (Pembrokeshire Coast) erstreckt sich über 418 km entlang der walisischen Westküste. Der Snowdonia Nationalpark hat eine Küstenlinie von 60 km. Der Brecon Beacons Nationalpark befindet sich nicht an der Küste.

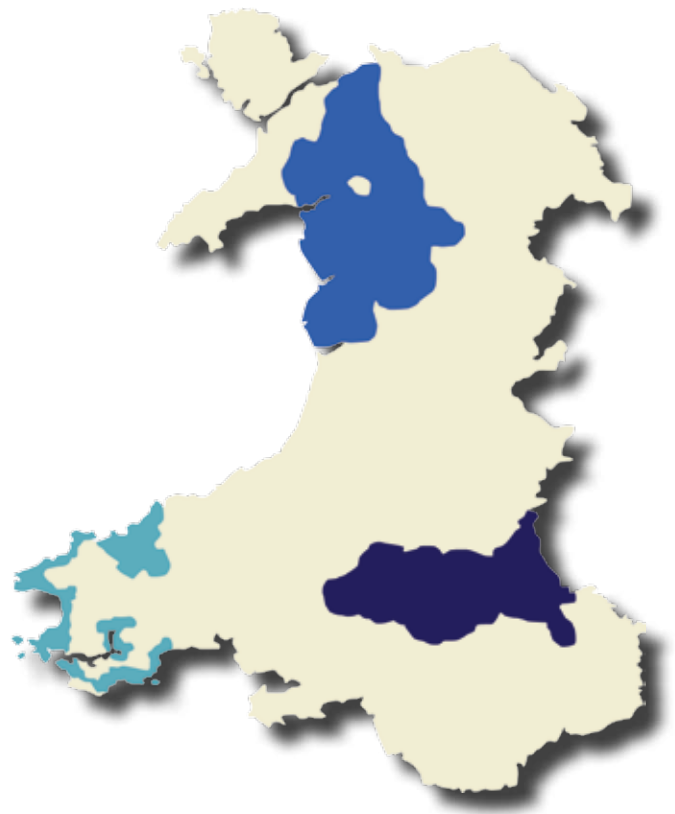
**Der feuchteste:** Der Snowdonia Nationalpark ist der feuchteste von allen. Auf seinem höchsten Gipfel Snowdon fallen jährlich 4.343 mm Regen. Die Täler unterhalb des Gipfels sind von ungefähr der Hälfte dieser Regenmenge betroffen. An der Pembrokeshire Küste fallen nur 1.000mm jährlich.

## Der Snowdonia Nationalpark

Der Snowdonia Nationalpark wurde 1951 geschaffen und ist mit 823 Quadratmeilen bzw. 2.176 Quadratkilometern der Größte in Wales.

## Die wichtigsten Fakten über den Snowdonia Nationalpark

- Der Snowdon ist mit 1085 m der höchste Berg in Wales. Auf Walisisch wird er „Yr Wyddfa“ genannt.
- Über 500.000 Menschen erreichen jährlich den Gipfel des Snowdon.
- Im Snowdonia Nationalpark befinden sich 4 Berge von mehr als 1.000 m Höhe.
- Über 6 Millionen Menschen besuchen den Snowdonia Nationalpark pro Jahr.
- Hier leben über 26.000 Menschen.
- Mehr als 60% der Bevölkerung Snowdonias spricht Walisisch.
- Es gibt 5 mit Dampf betriebene Schmalspurbahnen im Nationalpark.
- Der wichtigste Industriezweig ist der Tourismus.
- Der See Llyn Tegid in der Nähe der Stadt Bala ist der größte natürliche See von Wales.
- Die ersten Menschen, die den Mount Everest bestiegen haben, haben im Snowdonia Nationalpark dafür trainiert.
- 14% der Häuser im Nationalpark sind Ferienhäuser.



## Sie möchten uns besuchen?

Das Erste, was Sie bemerken werden, wenn sie uns hier im Snowdonia Nationalpark besuchen, sind die Berge und Hügel. Circa die Hälfte des Gebiets des Nationalparks liegt höher als 300 Meter. Der Berg Snowdon ist mit 1085 m der höchste Berg in Wales. Wussten Sie, dass dieser Berg auf Walisisch „Yr Wyddfa“ genannt wird, was so viel wie „Grabstätte“ bedeutet. Eine Legende erzählt, dass auf dem Gipfel ein Riese namens Rhita begraben ist.

Der Snowdonia Nationalpark besteht nicht nur aus Bergen und Hügeln. Von den Gipfeln der Berge fließen Flüsse auf einer Länge von rund 700 Kilometern in eindrucksvolle Täler, wo Hunderte von Seen verschiedener Größe und Form zu finden sind.

Wir dürfen auch nicht vergessen, dass der Nationalpark ein Küstengebiet von 140 Kilometern Länge umfasst, mit interessanten Küstenstädten und unendlich langen sauberen Sandstränden. Zwischen dem Meer und den Bergen findet man historische Städte sowie traditionelle kleine Dörfer. Es gibt eine Vielfalt an Biotopen mit einer reichhaltigen Tier- und Pflanzenwelt.

## Bildungsangebote der Snowdonia Nationalparkbehörde

### Was bieten wir an:

Wenn Sie uns Ihre Postanschrift mitteilen, senden wir Ihnen kostenlos Poster des Nationalparks zu.


















Wir bieten Ihnen die Zusendung einer Ausgabe unserer jährlich erscheinenden Zeitschrift ‚Snowdonia‘ an; diese ist auch online erhältlich.

Wenn Sie den Snowdonia Nationalpark besuchen, bieten wir Ihnen einen Vortrag über den Park an oder begleiten Sie/Ihre Gruppe auf einer Wanderung in die Berge.

Bitte kontaktieren Sie uns für jedes der genannten Angebote unter: [addysg@eryri-npa.gov.uk](mailto:addysg@eryri-npa.gov.uk).



-  Information Centre
-  Historical building
-  Castle
-  Abbey / Church
-  Museum
-  Garden / Arboretum
-  Nature reserve
-  Preserved railway
-  Other tourist feature
-  Viewpoint
-  Picnic
-  Walks/trails
-  Camping and caravan site
-  Golf course
-  Youth Hostel