

Un Parc National : c'est quoi ?

Un Parc National pourrait être décrit comme une région qui est protégée pour le plaisir du public.

Le but principal des Parcs Nationaux en Grande Bretagne est de protéger et de valoriser la beauté naturelle, la vie sauvage et le patrimoine culturel de la région et de fournir des opportunités pour l'appréciation et la compréhension de la région par le public.

Les Parcs Nationaux de la Grande Bretagne

La Grande Bretagne recense 15 Parcs Nationaux : 3 au Pays de Galles, 2 en Ecosse et 10 en Angleterre. Il n'y a pas de Parcs Nationaux en Irlande du Nord.

Pays de Galles - Eryri (Snowdonia en anglais), Bannau Brycheiniog (Brecon Beacons) et Arfordir Sir Benfro (Pembrokeshire Coast).

Ecosse - Loch Laomainn is nan Troisichean (Loch Lomond & The Trossachs) et Mohnaide Ruaid (Cairngorms).

Angleterre - Peak District, Lake District, Northumberland, North Yorkshire Moors, Yorkshire Dales, Broads, Exmoor, Dartmoor, New Forest et South Downs.

Lequel des Parcs Nationaux est le ...

Plus vieux - Le Peak District est le plus vieux, créé le 17 avril 1951.

Plus jeune - Les South Downs, créé le 1 avril 2010.

Plus grand - Mohnaide Ruaidhe (Cairngorms) est le plus grand, avec 4 528 km².

Plus petit - Broads - c'est le Parc National le plus petit, avec 305 km²

Plus haut - Cairngorms. Le sommet le plus haut est Ben Macdui, qui atteint 1 309 m. Scafell Pike est le point culminant de l'Angleterre, à une hauteur de 978 m. Le plus haut sommet du Pays de Galles est Snowdon, à 1 085 m.

Plus peuplé - South Downs a la densité de population la plus élevée : 108 000 personnes habitent dans le Parc.

Moins peuplé - Northumberland a une population de 2 200.

Plus maritime - Pembrokeshire Coastline possède 418 km de côtes.

Plus au nord - Cairngorms.

Plus au sud - Dartmoor.

Plus à l'est - Broads.

Plus à l'ouest - Pembrokeshire Coastline.

Les Parcs Nationaux britanniques partagent un site web qui propose des matériaux pédagogiques et des liens vers tous les Parcs. Visitez le site www.nationalparks.gov.uk pour des compléments d'information.



Les points forts des Parcs Nationaux du Pays de Galles ...

Le plus vieux - Snowdonia est le parc le plus vieux, créé le 18 octobre 1951.

Il a été suivi de Pembrokeshire Coastline en 1952 et de Brecon Beacons en 1957.

Le plus grand - Snowdonia est le plus grand avec 2 176 km²

En seconde place est Brecon Beacons avec 1 344 km² et en troisième Pembrokeshire Coastline avec 621 km²

Le plus haut - Snowdonia a le plus haut sommet, Snowdon, qui mesure 1 085 m. Le point culminant du parc Brecon Beacons est Pen y Fan (886 m) et celui de Pembrokeshire Coastline est Moel Cwmcerwyn (536 m).

Le plus peuplé - Brecon Beacons est le Parc National avec la plus grande population : 32 000 personnes résident à l'intérieur de son périmètre. La population de Snowdonia est 25 682 et Pembrokeshire Coast a une population de 22 800. À cause de sa petite taille, Pembrokeshire Coast est le parc le plus densément peuplé.

Le plus maritime - Pembrokeshire Coast, avec 418 km de côtes. Snowdonia a 60 km de côtes et Brecon Beacons n'a pas de côtes du tout.

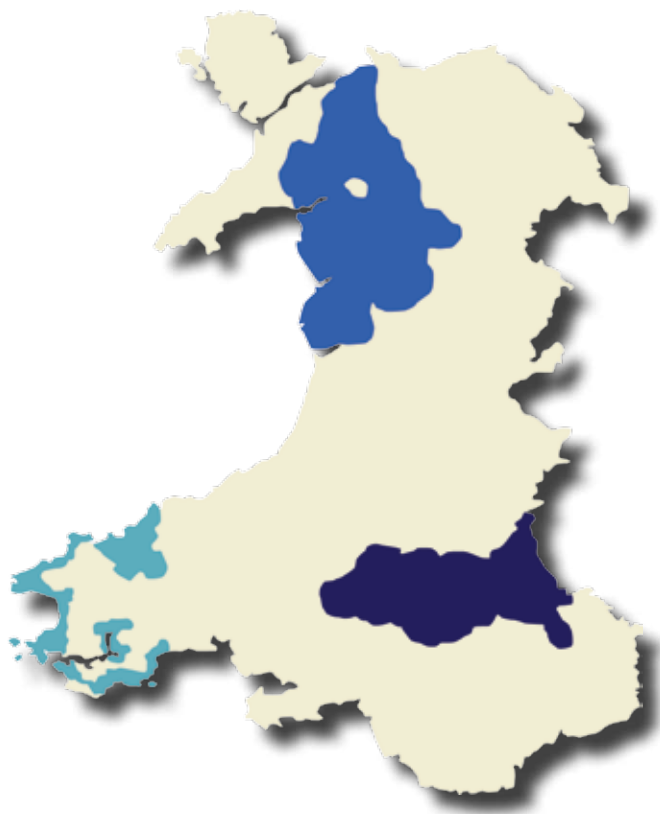
Le plus pluvieux - Snowdonia est le parc le plus pluvieux : Snowdon reçoit 4 343 mm de pluie par an, et les vallées avoisinantes reçoivent environ la moitié. Pembrokeshire Coastline ne reçoit qu'environ 1 000 mm par an.

Le Parc National de Snowdonia

Le Parc National de Snowdonia, créé en 1951, est le plus grand du Pays de Galles avec 2 176 km².

La fiche d'identité de Snowdonia

- Snowdon est la montagne la plus haute du Pays de Galles : elle mesure 1 085 m. Son nom gallois est "Yr Wyddfa"
- Plus de 500 000 personnes visitent le sommet de Snowdon par an.
- Snowdonia a quatre montagnes qui dépassent 1 000 m de hauteur.
- Plus de 6 millions de personnes visitent Snowdonia par an.
- Environ 26 000 personnes habitent à l'intérieur du parc.
- Plus de 60% de la population de Snowdonia parlent le gallois.
- Le parc a cinq chemins de fer à voie étroite avec des locomotives à vapeur.
- L'industrie la plus importante de Snowdonia est le tourisme.
- Llyn Tegid, à proximité de la ville de Bala, est le plus grand lac naturel du Pays de Galles.
- Les premiers hommes à vaincre Everest sont venus en Snowdonia pour s'entraîner.
- 14% des maisons en Snowdonia sont des maisons de vacances.



En visite chez nous ?

En venant nous rendre visite en Snowdonia, vous remarquerez en premier les montagnes et les collines. Environ la moitié du territoire dépasse 300 m d'altitude. Snowdon est la montagne la plus haute du Pays de Galles, et elle mesure 1 085 mètres de hauteur. Saviez-vous que le nom gallois de Snowdon est **Yr Wyddfa**, qui veut dire « lieu d'enterrement » ? Selon la légende, un géant nommé Rhita est enterré au sommet.

Snowdonia est fait non seulement de montagnes et de collines. Des sommets des montagnes coulent environ 700 km de rivières à travers des vallées spectaculaires et la région a des lacs de toutes formes et tailles.

N'oublions pas que le Parc National de Snowdonia possède environ 140 kilomètres de côtes, avec des villes balnéaires et des kilomètres de plages de sable très propres. Entre la mer et les montagnes, il y a des villes historiques et des villages traditionnels. Le parc a aussi une grande diversité d'habitats naturels, tous aussi riches en vie sauvage.

Le Service Pédagogique de l'Autorité du Parc National de Snowdonia

Que pouvons-nous proposer ?

Si vous nous donnez votre adresse postale, nous vous enverrons des affiches gratuites.


















Nous pouvons aussi vous envoyer une copie de notre magazine annuel, qui est également disponible en ligne.

Si vous visitez Snowdonia, nous offrons une visite de groupe avec présentation et promenade sur les hauteurs.

Envoyez nous un mail à l'adresse addysg@eryri-npa.gov.uk pour plus d'informations sur ces services.



-  Information Centre
-  Historical building
-  Castle
-  Abbey / Church
-  Museum
-  Garden / Arboretum
-  Nature reserve
-  Preserved railway
-  Other tourist feature
-  Viewpoint
-  Picnic
-  Walks/trails
-  Camping and caravan site
-  Golf course
-  Youth Hostel